Végétation aux abords des réseaux de transport

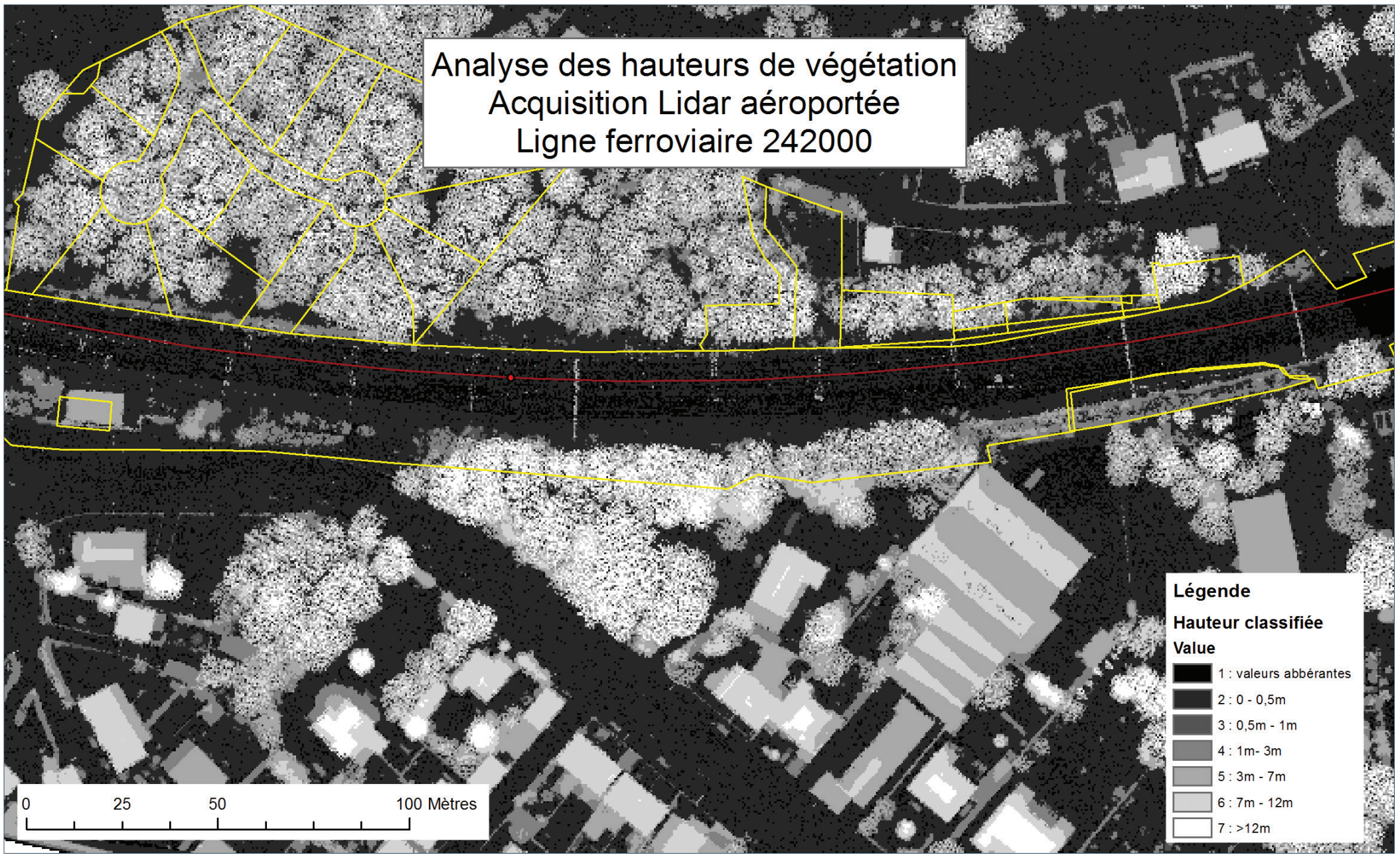

Développé par ArxIT et ONF, SIILVA est une application de terrain qui permet de décrire la végétation des abords de réseaux de transport et d'en programmer les travaux de maintenance, puis de suivre la réalisation de ces travaux. Utilisant des données issues de télédétection et réalisant des synchronisations régulières avec un serveur hébergeant la base de données principale, SIILVA permet un suivi précis de l'activité et son historisation, pour une maîtrise globale de la thématique végétation, toujours très sensible.

LOGICIELS

SIILVA est un addin développé pour ArcMap. Utilisé sur des PC mobiles durcis avec ArcGIS for Desktop pour une application de terrain
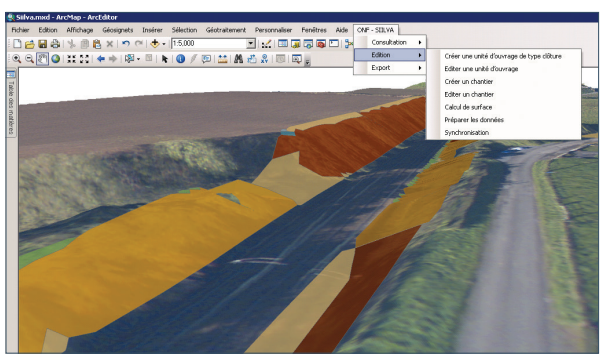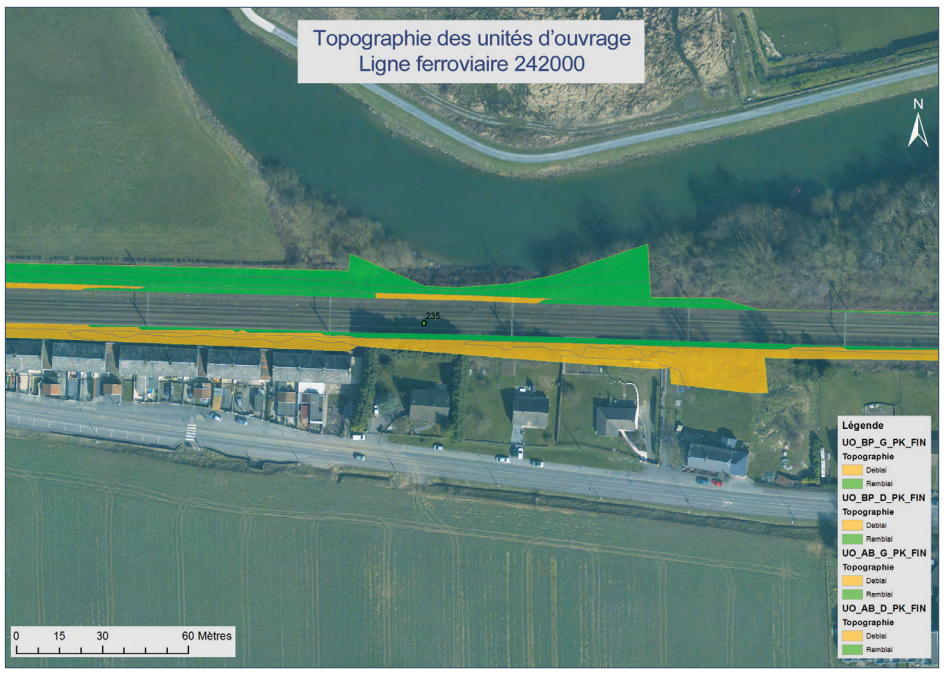
CONTACT
Cyril Allardin - ArxIT
Nicolas Saint-Jean - ONF
nicolas.saint-jean@onf.fr