Ile Singulière, 1859 - 2013

Depuis 150 ans, l'artificialisation est structurante de ce territoire.
L'évolution climatique conduisant à relever les normes prises en compte dans la définition d'aléas, au regard de la problématique actuelle de submersion littorale, il ressort évidemment bien des insuffisances quant à la plupart de ces aménagements.
L'île singulière de Paul Valéry restera une île à n'en pas douter.

LOGICIELS
ArcGIS for Desktop
Extension Spatial Analyst

DONNEES
- Tableau d'assemblage cadastre napoléonien : Archives Mairie de Sète
- Surfaces en eau : SIG Mairie de Sète
- Bâti 2012 : DGfip
- RGE Alti 2012 (Lidar) : IGNF

CONTACT
Christian Brunetti
brunetti@ville-sete.fr
Mairie de Sète

Tableau d'assemblage cadastre 1859

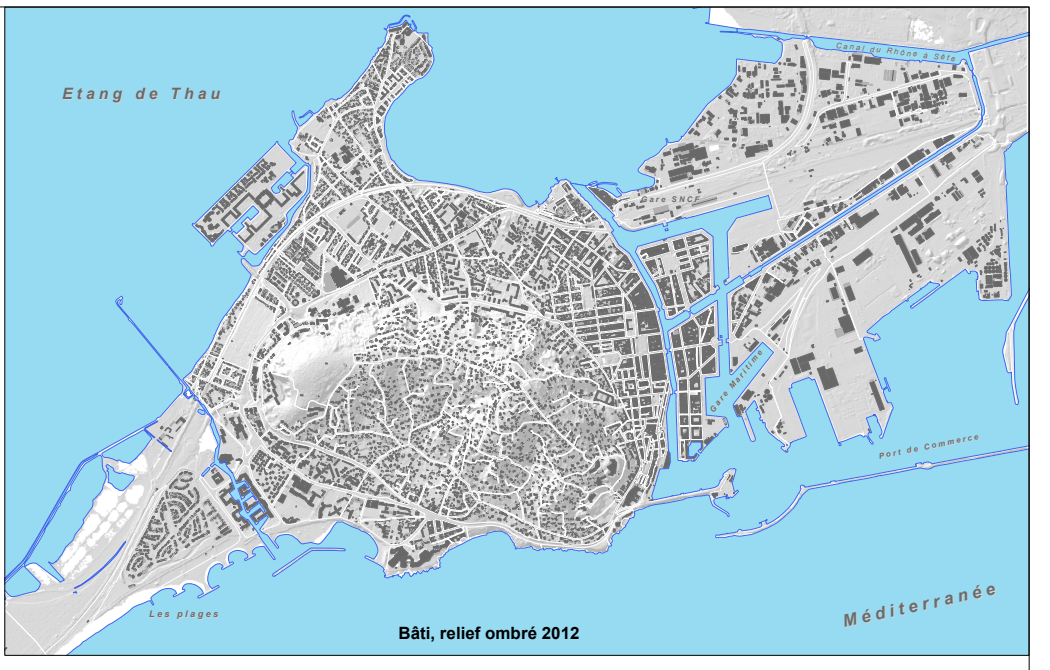

Bâti, relief ombré 2012

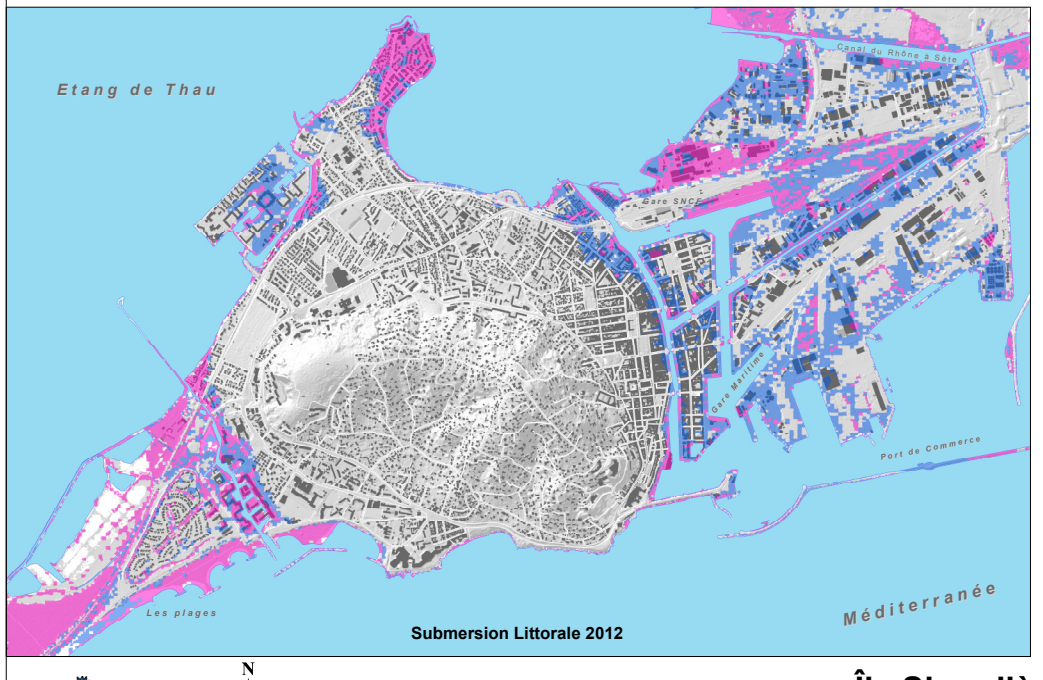

Submersion Littorale 2012

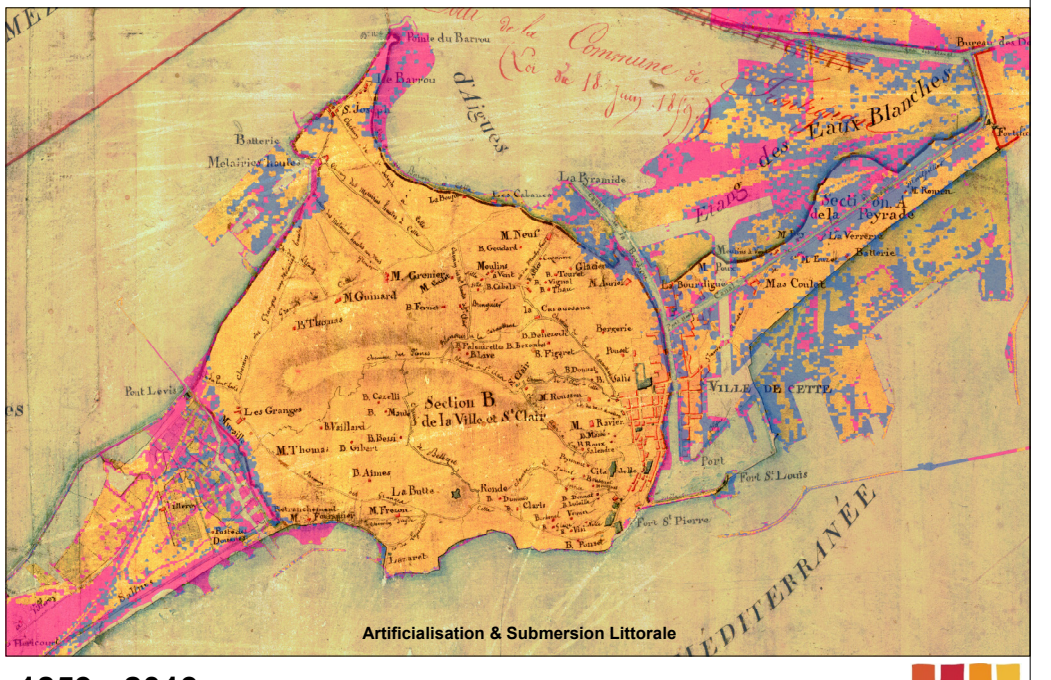

Artificialisation & Submersion Littorale

Île Singulière, 1859 - 2013

N W E S

0 250 500 1 000 Mètres

Submersion <=1.5m	Domaine Privé-Public
Submersion <=2 m	Surfaces en eau 2013

Sources : DGfip 2012, IGNF RGE-Alti 2012, Ville de Sète 2013 et Archives Départementales

sète