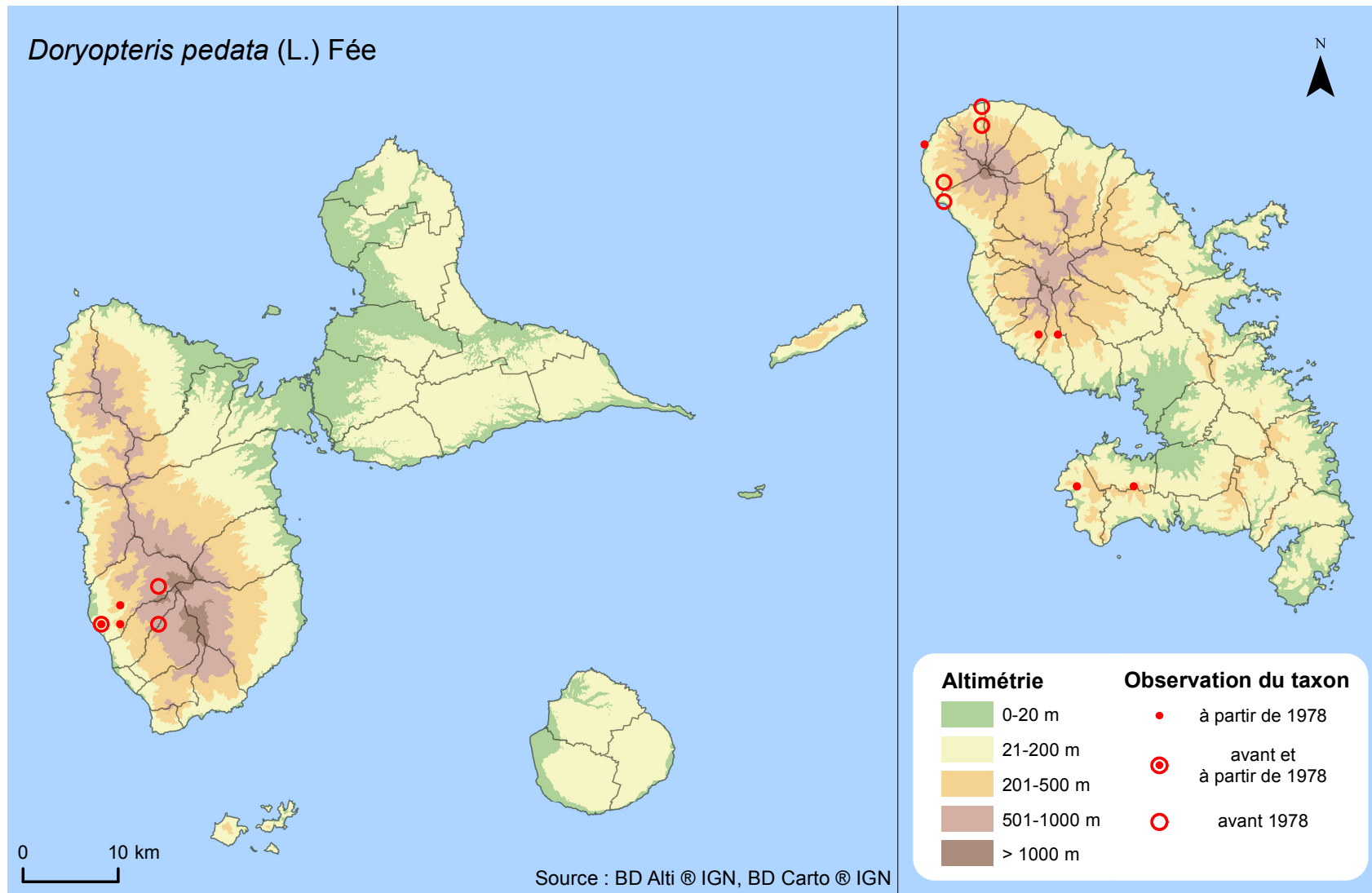


Atlas du Livre rouge des plantes menacées aux Antilles françaises



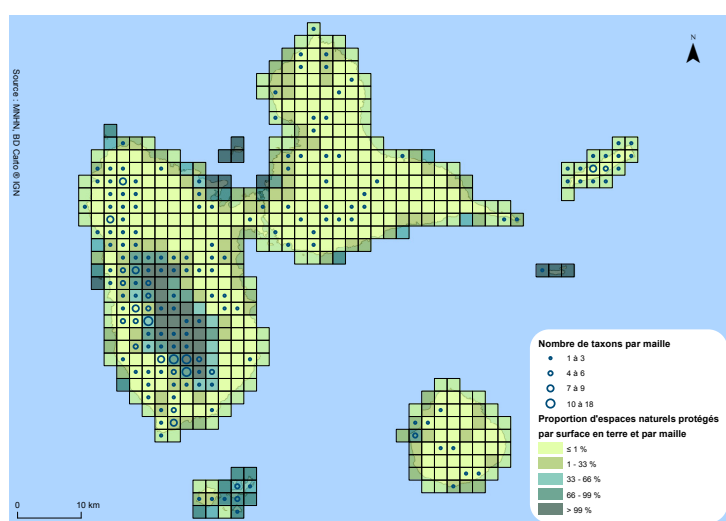
Cette carte fera partie des cartes de répartition des espèces qui seront présentes dans le futur Livre rouge des plantes menacées aux Antilles françaises. Cet ouvrage sera constitué de fiches descriptives des différentes espèces végétales menacées en Guadeloupe et Martinique. Pour chacune de ces fiches, une carte de répartition de l'espèce comme celle-ci viendra s'ajouter pour illustrer la présence connue de l'espèce.

Logiciel :
ArcGIS 10

Données :
- BD CARTO® IGN®
- BD ALTI® IGN®

Auteur :
Cyril Épicoco :
cyril.epicoco@orange.fr

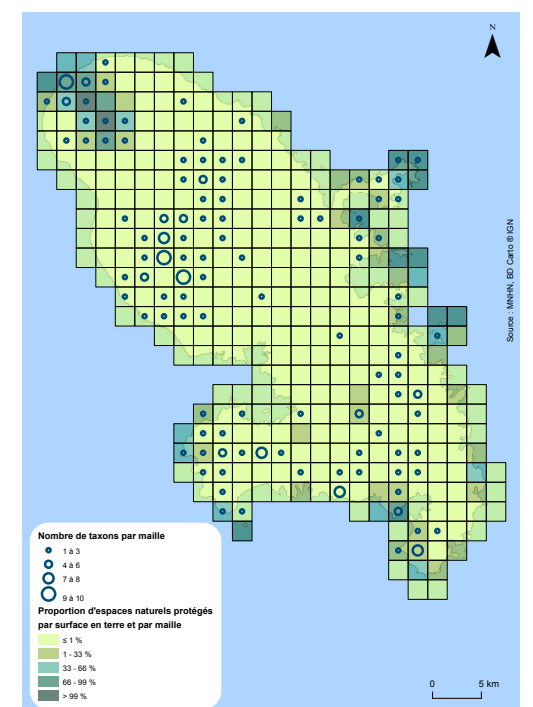
Carte de répartition de l'espèce *Doryopteris pedata*



Nombre de taxons et proportion de surface en espace naturel protégé par surface terrestre et par maille – Guadeloupe

Ces deux cartes sont des exemples de cartes thématiques qui apparaîtront dans le futur Livre rouge des plantes menacées aux Antilles françaises. Elles illustrent le nombre d'espèces menacées sur les deux régions par rapport à un maillage dont les cellules font 2x2 km.

Cette première synthèse est associée à une deuxième qui correspond ici à la proportion de la surface terrestre en espaces naturels protégés, par maille. Ne sont considérées que les protections « fortes » à savoir les terrains du Conservatoire du Littoral, les arrêtés de protection de biotope, les réserves naturelles ainsi que la zone cœur du parc national de Guadeloupe et les réserves biologiques intégrales de la Martinique.



Nombre de taxons et proportion de surface en espace naturel protégé par surface terrestre et par maille – Martinique