Recensement de la circulation sur les routes nationales et autoroutes

Logiciels
ArcGIS, Adobe Illustrator

Contact
kamisphere
Adèle Raby
adele.raby@kamisphere.fr

Dans le cadre de l'AO proposé par le SETRA, nous avons réalisé la cartographie du recensement de la circulation des véhicules légers sur routes nationales et autoroutes.
Avec plus de 11 000 km d'autoroutes et près de 10 000 km de routes nationales, pour plus de 1 million de kilomètres de voies, la France fait partie de l'excellence en matière de réseau routier. Ce dernier se classe ainsi parmi les 6 plus vastes réseaux autoroutiers mondiaux (suivant la définition que l'on en donne), réparti en plus de 140 autoroutes.

Le recensement de la circulation des routes nationales et des autoroutes, des automobiles et des deux roues, d'après les chiffres du SETRA (désormais CEREMA), permet de faire émerger la répartition des flux de circulation sur le territoire. Si, en moyenne journalière, 22 860 véhicules circulent sur chaque autoroute, certains tronçons affichent une moyenne 3 fois plus élevée.

Au niveau des grandes agglomérations, les tronçons faisant le lien avec les périphéries affichent des chiffres beaucoup plus importants allant jusqu'à 164 000 à Lille (au début de l'A1), 143 000 à Lyon (tronçon Sud de l'A7), 139 000 à Nice (début de l'A8), et 142 000 au Nord de Marseille (début de l'A7). En région parisienne, la circulation journalière est encore plus importante, principalement en périphérie où elle peut atteindre plus de 180 000 véhicules.

Sétra
Service d'études sur les transports, les routes et leurs aménagements

Liberté • Égalité • Fraternité
RÉPUBLIQUE FRANÇAISE
Ministère de l'Écologie, du Développement durable et de l'Énergie

Services d'études
Centre de Bordeaux
Les Grandes Lignes
ganntoquemarie
BP 214
33127 Mérignac Cedex
France
tél. +33 (0)5 56 50 31 31
fax : +33 (0)5 56 92 31 89

La Série ayant pour
au niveau Scientifique et
Technique du MEDDE

Document disponible sur le forum de vente du Sétra
BP 214 - 77487 Provins Cedex - France
téléphone : +33 (0)2 38 92 21 89
Référence : 12205 - Prix de vente : 25,00 €

L'autorisation du titulaire est indispensable pour la reproduction, même partielle, de ce document.
© 2012 Sétra - Cap Ouest - Alma Consulting - 07/12 - ISBN : 978-2-11-139966-7

© KAMISPHERE 2013
[Source des informations : DGITM / DIT / GRN / GRA4]
Toutes erreurs seraient involontaires et n'engageraient en aucun cas la responsabilité des auteurs

KAMISPHERE

CIRCULATION JOURNALIERE MOYENNE SUR LE RESEAU RASE CAMPAGNE

moyenne annuelle de la circulation journalière (24 h) des véhicules à deux essieux ou plus et des cycles de cylindrée supérieure à 50 cm³

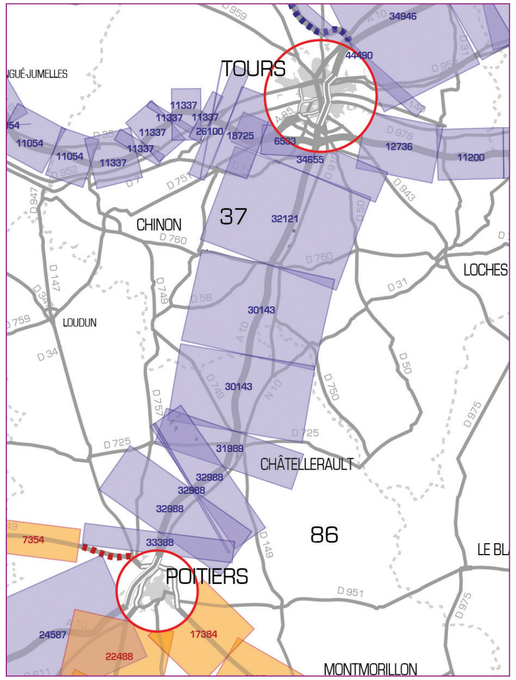

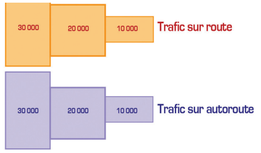

Autoroute
Route à chaussées séparées
Route nationale
Route départementale à chaussées séparées
Route départementale
N 50 Nom de la route
Limite départementale
13 Numéro du département
Absence de données sur autoroute
Absence de données sur route
Ville de plus de 50 000 habitants
MARSEILLE Préfecture
AIX-EN-PROVENCE Sous-Préfecture
PERTUIS Autre agglomération

Echelle de la carte 1 : 1 000 000
soit 1 cm pour 10 km
Echelle des agrandissements 1 : 400 000
soit 1 cm pour 4 km

CIRCULATION JOURNALIERE MOYENNE

pour les environs de Paris, Marseille, Lyon et Lille

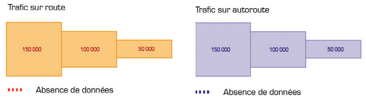

ENVIRONS DE MARSEILLE

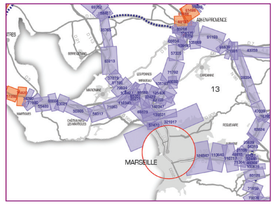

ENVIRONS DE LILLE

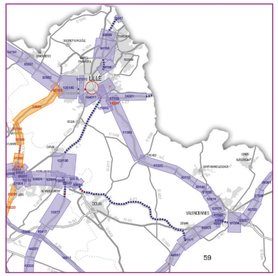

ENVIRONS DE LYON

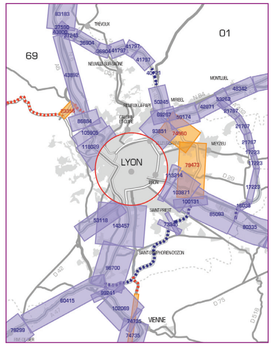
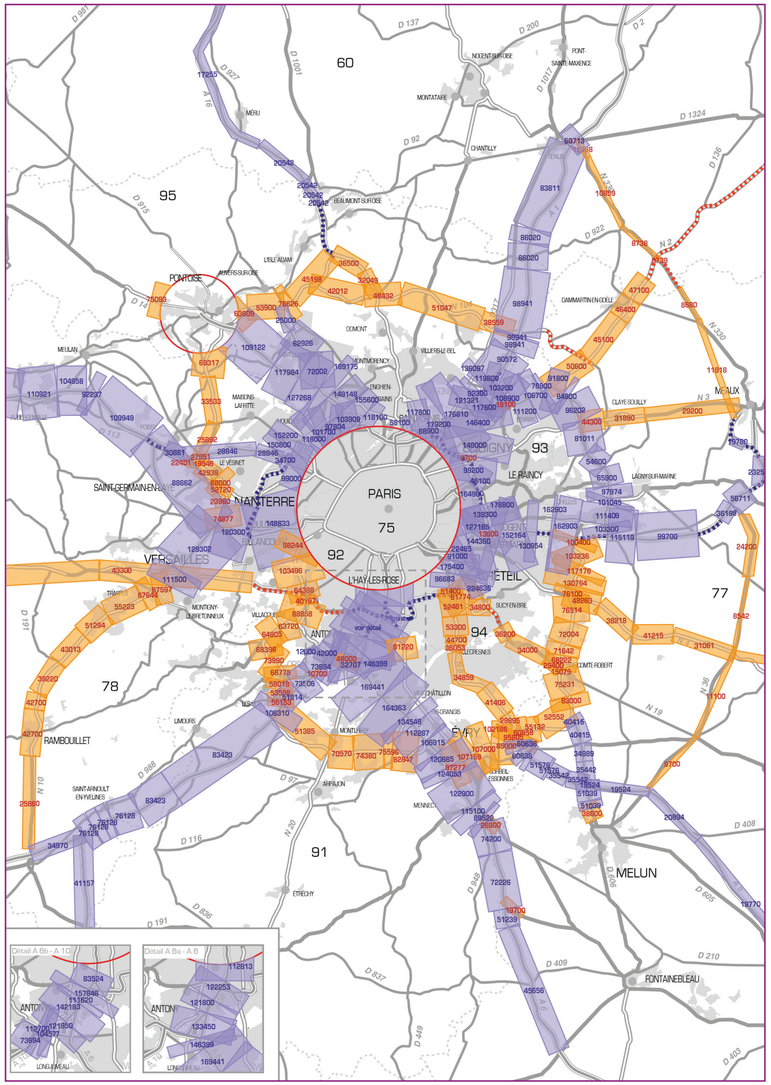
ENVIRONS DE PARIS